




DISTRITO:	16 Proyectos 2021
DEMARCACIÓN TERRITORIAL:	TLALPAN
UNIDAD TERRITORIAL:	VERGEL DE COYOACAN-VERGEL DEL SUR (12-188)

Num de Proyecto Folio	Nombre del Proyecto	Ubicación	Croquis	Descripción
B1 IECM2021/DD16/0313	JARDINES EN LA AZOTEA Y REMOZAMIENTO DE LOS JARDINES PUBLICOS DE NUESTRAS COLONIAS.	TODA LA UNIDAD TERRITORIAL AV BORDO, AV EJIDO, ATLAPULCO, CALZ GUADALUPE Y PREPARATORIA 5		CONSISTE EN CONSTRUIR O JARDINES Y/O HUERTOS FAMILIARES EN LAS AZOTEAS DE LOS DOMICILIOS QUE TENGAN ESTAS POSIBILIDADES Y REMOZAR LOS JARDINES CON QUE CUENTA LA COLONIA, UNO EN VERGEL DEL SUR Y OTRO EN VERGEL DE COYOCÁN, ESTE ULTIMO CON 5 MÓDULOS, CORRIENDO LAS GUARNICIONES Y BANQUETAS LEVANTADAS POR LOS ÁRBOLES. Y UNA POSIBLE FUENTE EN LA AV VALLE DE BRAVO (PARQUE).
B2 IECM2021/DD16/0062	REMODELACIÓN TOTAL DE LA SECCION PARQUES VERGEL DE COYOACAN	AREA ESPECIFICA DENTRO DE LA UNIDAD TERRITORIAL SECCIÓN DE PARQUES DE LAS CALLE ALMANALCO, VALLE DE BRAVO, EJIDO Y TENANGO PARQUE VERGEL DR COYOACAN	Sin croquis	MEJORAMIENTO A LAS 4 SECCIONES DE LOS PARQUES DE VERGEL DE COYOACAN 1ER PARQUE: ENFRENTA DEL ADULTO MAYOR, REPARAR Y/O PONER MEJORES MAQUINAS DE EJERCICIO. 2DO PARQUE FRENTE A LA CASETA: PONER Y MEJORAR LAS BANCAS ASI CÓMO MESAS DE AJEDREZ Y ESPACIO PARA ADULTO MAYORES. 3ER PARQUE: EXCLUSIVO PARA PERROS: PONER UNA ESPACIO CON VALLA Y LUZ PARA LOS PERROS DIVIDIDOS EN 2 SECCIONES PERROS GRANDES Y CHICOS. 4TO PARQUE: MEJORAMIENTO DE LOS JUEGOS INFANTILES ASI CÓMO LA COLOCACION DE NUEVOS JUEGOS.
B3 IECM2021/DD16/0024	CAMBIO DE SISTEMA DE ALUMBRADO EN PARQUE PRINCIPAL DE LA COLONIA	AREA ESPECIFICA DENTRO DE LA UNIDAD TERRITORIAL PARQUE PRINCIPAL DE LA COLONIA. CALLES ALMANALCO, EJIDO, AVÁNDARO		SE SOLICITA EL CAMBIO DE SISTEMA DE ALUMBRADO DEL PARQUE PRINCIPAL DE LA COLONIA ASÍ COMO LAS LUMINARIAS A TIPO LED YA QUE SON MUY AHORRATIVAS Y EMITEN BASTANTE LUZ, NO HABIENDO YA ZONAS OSCURAS.

B4 IECM2021/DD16/0303	AMPLIACIÓN DEL PARQUE UNIENDO EL JARDÍN CUATRO CON EL ÁREA VERDE RECUPERADA EN LA CALLE DE TENANGO	AREA ESPECIFICA DENTRO DE LA UNIDAD TERRITORIAL ÁREA RECUPERADA Y CALLE TENANGO ENTRE ALMANALCO ORIENTE Y ALMANALCO PONIENTE		AMPLIAR EL PARQUE UNIENDO EL JARDÍN 4 CON EL ESPACIO REINTEGRADO A LA COLONIA QUE ERA USADO POR PARTICULARES EN LA CALLE DE TENANGO, AMPLIAR CON JARDINERAS, CONTINUAR LA TROTAPISTA, INSTALAR 12 BANCAS, CONTINUAR CON 12 LAMPARAS DEL TIPO QUE TIENE EL RESTO DEL PARQUE, HABILITAR UNA CANCHITA DEPORTIVA PARA VOLEIBOL, AL HACER PEATONAL ESTE ESPACIO SE REDUCIRÍA AL 100% EL RIESGO DE LOS NIÑOS DE PREESCOLAR Y PRIMARIA QUE OBLIGADAMENTE CAMINAN ESE ESPACIO COMPITIENDO CON VEHÍCULOS A ALTA VELOCIDAD
B5 IECM2021/DD16/0542	OBJETIVOS DE DESARROLLO SUSTENTABLE PARA TODOS Y TODAS. AGENDA 2030 ONU-HÁBITAT.	UN LUGAR ESPECIFICO EN LA UNIDAD TERRITORIAL EN EL PARQUE EN LA UNIDAD TERRITORIAL VERGEL DE COYOACÁN.		MEJORAMIENTO DE LAS ÁREAS COMUNES Y RECUPERACIÓN DEL ESPACIO PÚBLICO
B6 IECM2021/DD16/0091	2A ETAPA BORDO (OREJAS, CRUCE SEGURO Y MOVILIDAD)	UN LUGAR ESPECIFICO EN LA UNIDAD TERRITORIAL 1. AVENIDA BORDO CON EJIDO, 2. AVENIDA BORDO CON VALLE DE BRAVO, 3. AVENIDA BORDO CON AVANDARO, 4. V		INTERVENCIÓN DE LOS CRUCES CON BORDO DE AVANDARO A EJIDO Y VALLE DE BRAVO CON CALZADA GUADALUPE, MEDIANTE LA AMPLIACIÓN DE BANQUETAS (CON OREJAS Y ACCESO UNIVERSAL), REORDENANDO LOS SENTIDOS, MEJORANDO EL CRUCE DE PEATONES (CEBRAS PEATONALES) Y DISMINUYENDO LA VELOCIDAD DE AUTOS Y CAMIONES (CON BOLARDOS, COJINETES, SEÑALÉTICA HORIZONTAL Y VERTICAL)